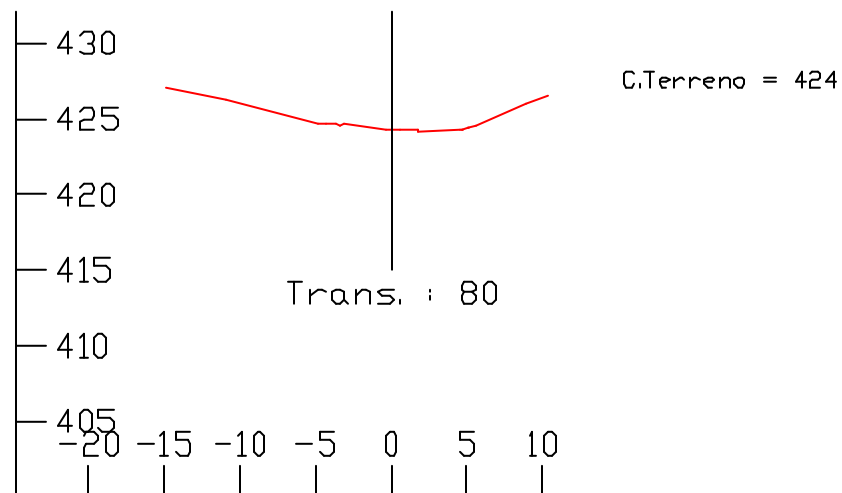
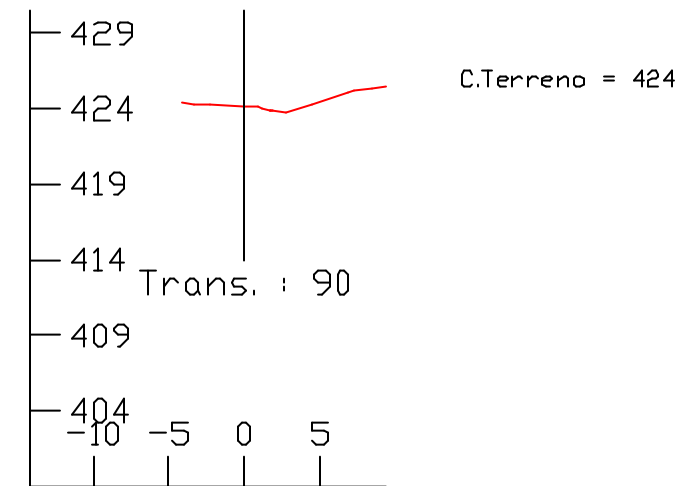
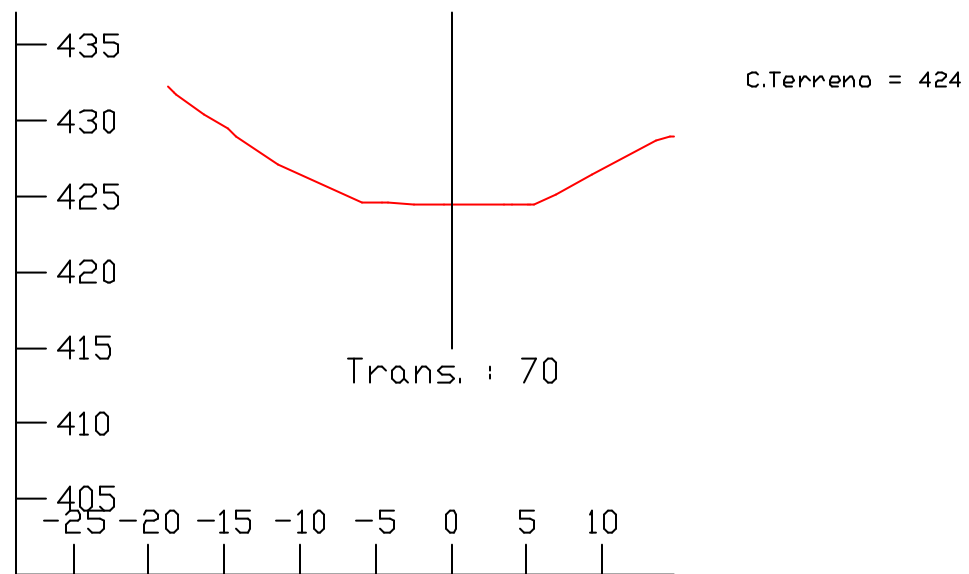


Escala H: 500

Escala V: 500



 INSTITUTO EURO-MEDITERRÁNEO DE HIDROTECNIA			
 UNIVERSIDAD DE MURCIA			
PROYECTO PVI3 (Subproyecto 2)			
Título del Proyecto: "RESPUESTA HIDROLÓGICA Y SEDIMENTOLÓGICA DE LOS SISTEMAS PLUVIO-TORRENCIALES AFECTADOS POR PROYECTOS DE RESTAURACIÓN HIDROLÓGICO-FORESTAL EN CUENCAS SEMIÁRIDAS DEL SURESTE"			
Título del Plan: Dique nº 31 - Cocon Izquierda			
Título del Plano: TRANSECTOS			
Escala Gráfica: 		Escala: 1 : 500	Fecha del Original: SEAS
Fecha: Julio 2008		Folio nº: 7	
 Topógrafos: Alfonso López, Patricia		Investigador Principal: Carmelo Cuevas García	
		Encargado de la Oficina: Sección de Topografía	
		Hoja: 5 de 8	